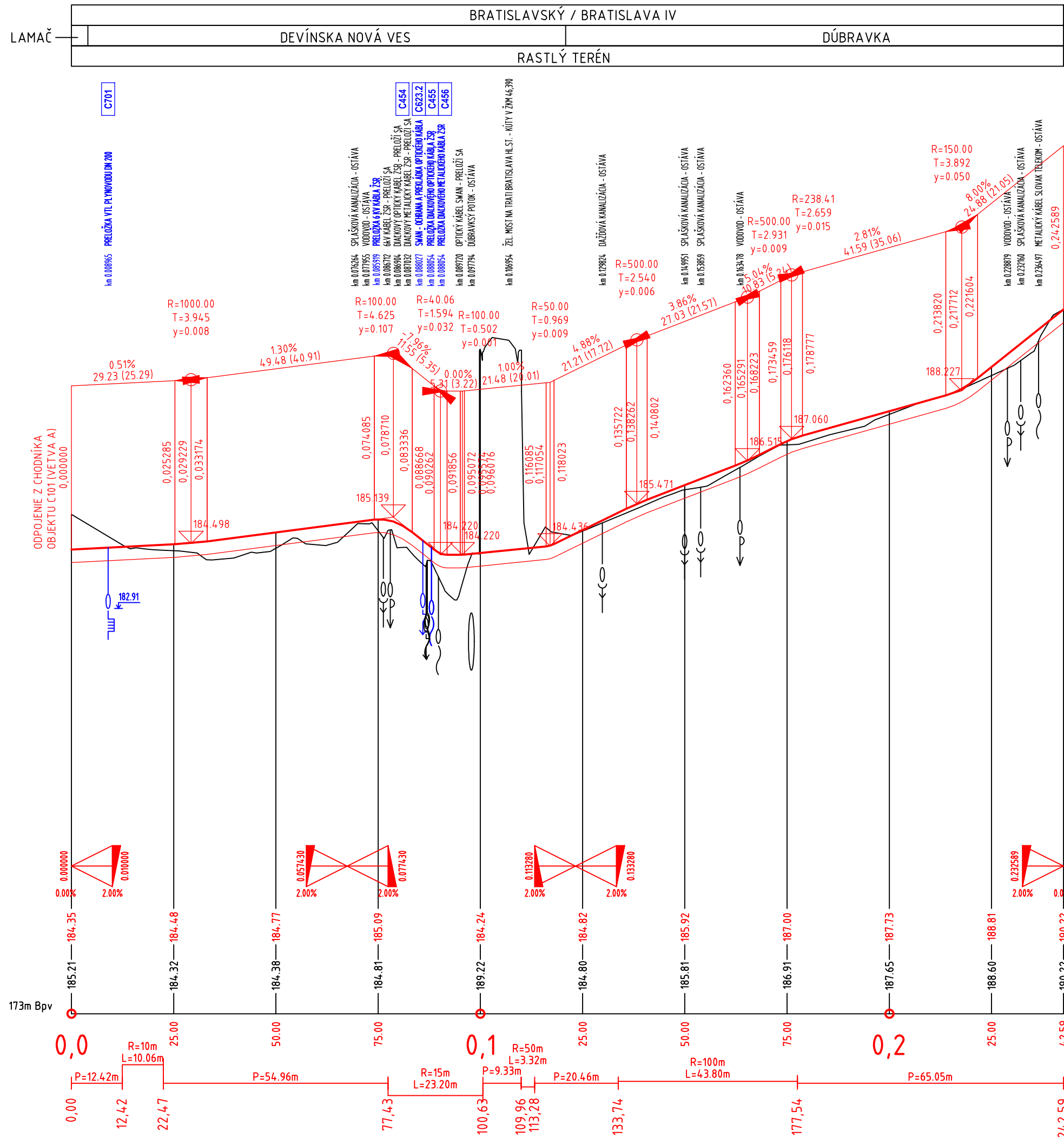


C111



SKLONOVE POMERY:

ZMENA PRIEČNEHO SKLONU:

KÓTY NIVELETY:

KÓTY TERÉNU:

POROVNÁVACIA ROVINA:

STANIČENIE:

SMEROVÉ POMERY:

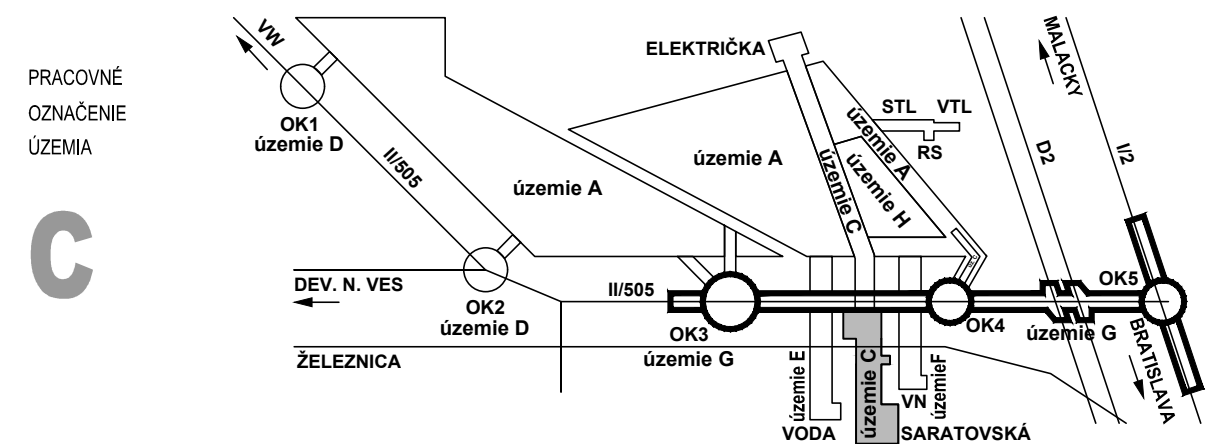
ZMENY DOKUMENTÁCIE

Zmena				
	Index:	Dátum:	Meno - Podpis:	Text zmeny:





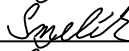
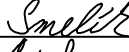

RIEŠENÁ ZÓNA


Nové dopravné prepojenie II/505 s MČ Dúbravka



PRACOVNÉ
OZNAČENIE
ÚZEMIA

C

Manažér projektu:	Ing. Ján Kušník	
Hlavný inžinier projektu:	Ing. Marek Šmelik	
Zodpovedný projektant objektu:	Ing. Marek Šmelik	
Navrhov. - vypracoval:	Ing. Marek Šmelik	
Kontroloval:	Ing. Vladimíra Rožoková	
Miesto stavby:	Bratislava	Okres: Bratislava IV
Investor - stavebník:		
Stavba:	NOVÉ DOPRAVNÉ PREPOJENIE II/505 S MČ DÚBRAVKA	
Objekt (súbor):	C111 Komunikácia pre cyklistov	
Názov prílohy:	Pozdĺžny profil	
Digitálny názov prílohy:	1514_DSP_C111_03_Pozdĺzny.dwg	



Trnavská cesta 27, 831 04 BRATISLAVA

Generálny riaditeľ:
Ing. Slavomír Podmanický

Zákazkové číslo:	1514
Dátum:	11/2015
Stupeň - účel:	DSP
Počet A4:	3XA4 (3/1)
Mierka:	1:1000/100
Časť:	J.1
Príloha:	3
Správa:	